

## How to Cite:

आनन्द कुशवाहा (Dec 2017) गाजीपुर जनपद में आश्रतानुपात का विकासखण्डवार दशकीय वश्लेषण  
*International Journal of Economic Perspectives*, 11(1), 284-289  
Retrieved from: <http://ijeponline.com/index.php/journal> .

### खक्तिग तुिन एा वकज्रकुपात का विकासखण्डवार दशकीय विश्लेशण

– आनन्द कुशवाहा, (JRF) शोध-छात्र,

भूगोल विभाग, दी०द०उ० गोरखपुर विश्वविद्यालय, गोरखपुर।

'kk/k l kj ka k&

ॢLrqr v/; ; u ea tuin xkthij ds foxr rhu n'kdka ds vkfJrkuq kr ds vkadMka ds vk/kkj ij ; g Li "V  
djus dk ॢ; kl fd; k x; k gs fd fodkl [k.Mokj dk; Zkhy tul a[; k ij fdruh tul a[; k vkfJr gs tks {ks= ds  
fodkl dks ॢ0kfor dj jgh gA vFkkZr-ॢR; ॢd fodkl [k.M ea fdrus ykx dk; Zdjds vius ifjokj dh thfodk pykrs  
gs vksj mu ij fdruh tul a[; k vkfJr : i ea gA vke tuekul dh /kkj.kk ; g gs fd cMa 'kgjka ea tgi cMa  
m |kska ds l kfk&l kfk y?kq , oa dVj m |kska dh vf/kdrk gs vkfJrkuq kr de ik; k tkrk gs D; kfd ifjokj dk  
yx0x ॢR; ॢd l nL; fdl h u fdl h : i ea thfodki ktU ea yxk jgrk gA ijUrqr v/; ; u {ks= ea bl ds foifjr  
fLFkr fn [kkbZ nrh gA orZku ea tuin ds uxj {ks=ka ea vkfJrkuq kr 262-45 gs ijUrqr xkeh.k {ks=ka ea dpy 196-30  
ik; k tkrk gA vFkkZr- xkeh.k {ks=ka ea dk; Zdjus okyh tul a[; k vf/kd gA bl dk eq; dkj.k tuin ea y?kq , oa  
dV/hj m |kska rFkk cMa m |kska dk v0ko gA

eq; 'kCn& thfodki ktU vkfJrkuq kr] dk; Zkhy tul a[; k y?kq , oa dV/hj m |ksx vdkfed tul a[; k  
bR; kfnA

ॢLrkouk&

fdl h {ks= ds fodkl ea ogk; ij dk; Zkhy tul a[; k dh mi fLFkr egRo i wZ 0fedk fuoZgu djrh gA D; kfd  
vf/kddk; Zkhy tul a[; k gkus ds QyLo: i vkfJrkuq kr de ik; k tkrk gs vksj de vkfJrkuq kr dks fdl h {ks= ds  
विकास में काफी सहायक माना जाता है। इसके कम होने से यह स्पष्ट होता है कि उक्त क्षेत्र में अधिकांश लोग  
dk; Zkhy gs vksj fdl h ij vkfJr jgus dh ctk; viuk thfodki ktU Lo; a djrs gA  
v/; ; u dk mnns' ; &

dk; Zkhy tul a[; k ij vkfJr tul a[; k dks Kkr djuk ftl l s {ks= ea jkstxkj , oa  
vfkfZd f0; kvka dks mn?kkfVr fd; k tk l dA fi Nys dbZ n'kdka ds fo'ySk.k l s ; g Kkr djuk fd v/; ; u {ks= ea  
dk; Zkhy 0; fDr; ka ij fdrus ykx vkfJr gkdj thou& ki u dj jgs gA {ks= ea budh l a[; k fdl xfr l s fxjkoV  
; k vf/kdrk ntZ dj jgh gA fodkl [k.Mokj vkfJrkuq kr ds vk/kkj ij {ks= ds fodkl ds fy, fu; kstu ॢLrqr djuk  
v/; ; u dk eq; mnns' ; gA  
vkadMka dk l kr , oa v/; ; u fof/k&

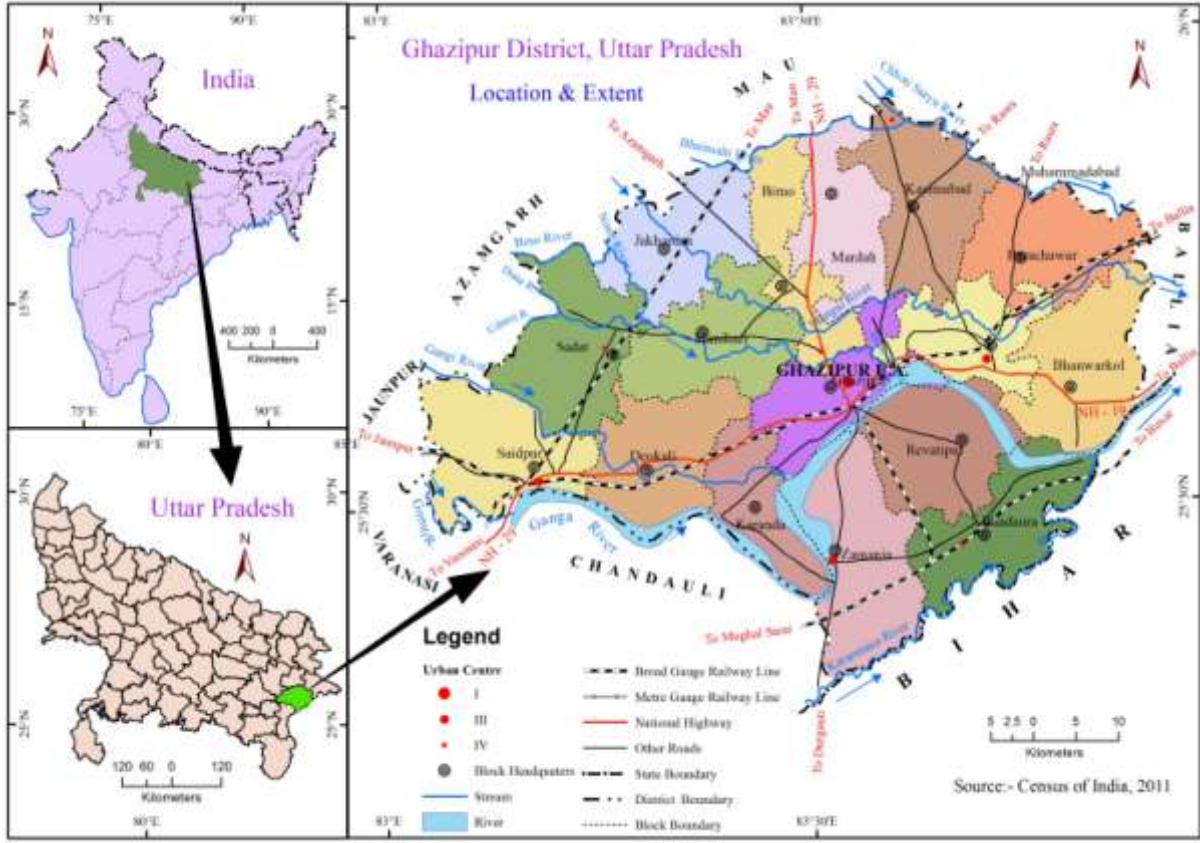
ॢLrqr v/; ; u ea vkadMka dk l dyu ॢeq[k : i l s f}rh; d l krka l s fd; k x; k  
gA f}rh; d Jkr ds vkadMka eq; r% ftyk dlnz xkthij] dk; kZy; vfkZ , oa l a[; k ॢ0kx xkthij dh  
l kektkfkZd l eh[kk }kj k , oa 0e'k% 1995] 2005 , oa 2015 ds l kf[; dh; i f=dkvka द्वारा प्रकाशित आंकड़ों क ॢ; ks  
करते हुए कालिक विश्लेषण करने के पश्चात् क्षेत्रीय मानचित्रों के माध्यम से क्षेत्रीय विश्लेषण किया गया है। इस प्रकार  
ॢLrqr v/; ; u ea l ka[; fd; ekufp=h; , oa ॢrpf; r fof/k dk mi ; ks djrs gq foxr rhl o"ka dk ngykRed  
v/; ; u djrs gq fu"d"l ॢklr fd; k x; k gA

**How to Cite:**

आनन्द कुशवाहा (Dec 2017) गाजीपुर जनपद में आश्रतानुपात का वकासखण्डवार दशकीय वश्लेषण  
*International Journal of Economic Perspectives*, 11(1), 284-289  
 Retrieved from: <http://ijeponline.com/index.php/journal> .  
 v/; ; u {ks=&

८२२२ व/; ; u tuin xkthij ea vuđ fipr tkfr tul a; k ds fodkl grq n'kdh; fodkl [k.Mokj of) dkryukRed v/; ; u djus dk c; kl gA v/; ; u {ks= tuin xkthij, उत्तर प्रदेश के पूर्वी भाग ea fLFkr gS rFkk बिहार राज्य की पश्चिमी सीमा से जुड़ा हुआ है। यह जनपद 25°19' उत्तरी अक्षांश से 25°54' उत्तरी अक्षांश तथा 83°04' पूर्वी देशान्तर से 83°58' पूर्वी देशान्तर के बीच गंगा-घाघरा दोआब के पूर्वी भाग में 3377 वर्ग किमी0 क्षेत्र में फैला है। ; g tuin iol ea fcgkj jkT; ds cDI j tuin if'pe ea tkuij nf{k.k ea plnkshj nf{k.k&if'pe ea okj.k.kl hj mRrj&if'pe ea vktex<} mRrj ea eA , oa mRrj&iol ea cfy; k tuin l s f?kj gpk gA tuin dh mRrjh&iol I hek Nksh I j; w %rel @Vkl % unh }kj k} nf{k.kh&iol I hek deLuk'kk unh , oa nf{k.kh&if'peh I hek xak vkj xkerh ufn; ka }kj k} I hekfdr gA

ekufp= l af; k&01



tuin dk dty 0k&kfyd {ks=Qy 3377 oxl fdeh- g} tks mRrj cnsk jkT; ds dty 0k&kfyd {ks=Qy 1240928 oxl fdeh% dk 1-4 cfr'kr gA bl tuin dh iol l s if'pe dh vkj yeckbz 90 fdeh- , oa mRrj l s nf{k.k dh vkj pkmkbl 64 fdeh- gA c'kkl fud n'Vdksk l s xkthij tuin 5 rgl hyka %orZeku ea 2 vU; ubz rgl hya ८२२२for% 16 fodkl [k.Mka %t [kfu; k} efugkj] l knkr l shij nodyh] fojuk} ejng] xkthij} dj.Mk} dkf ekckn} okj kpoj} ekgeenkckn} 0k}dkshy} tekfu; k} jorhij , oa 0nkj k} 193 U; k; i pk; rk} 1050 xkei pk; rk} 3364 xteka 12737 vkckn xte , oa 627 xj vkckn xte% ea fo0Dr gA ; gk ij rhu uxj ikfydk %xkthij} tekfu; k} rFkk ekgeenkckn% ikp uxj i pk; r {ks= %l shij} l knkr} txhij} fnynkjuxj , oa cgknj xat% gA 2011 dh

## How to Cite:

आनन्द कुशवाहा (Dec 2017) गाजीपुर जनपद में आश्रितानुपात का विकासखण्डवार दशकीय वश्लेषण

*International Journal of Economic Perspectives*, 11(1), 284-289

Retrieved from: <http://ijeponline.com/index.php/journal>.

अनुसंधान के लिए गाजीपुर जनपद में आश्रितानुपात का विकासखण्डवार दशकीय वश्लेषण किया गया है। इसमें पुरुषों की संख्या 3,74,569 एवं 3,51,185 महिलाएं हैं।

संयुक्त राष्ट्र संघ द्वारा मैसूर जनसंख्या अध्ययन में गाजीपुर जनपद के विकासखण्डवार आश्रितानुपात का अध्ययन किया गया है। संयुक्त राष्ट्र संघ द्वारा मैसूर जनसंख्या अध्ययन में गाजीपुर जनपद के विकासखण्डवार आश्रितानुपात का अध्ययन किया गया है।

$$\text{विकासखण्डवार आश्रितानुपात} = \frac{\text{विकासखण्डवार आश्रितानुपात}}{\text{कुल आश्रितानुपात}} \times 100$$

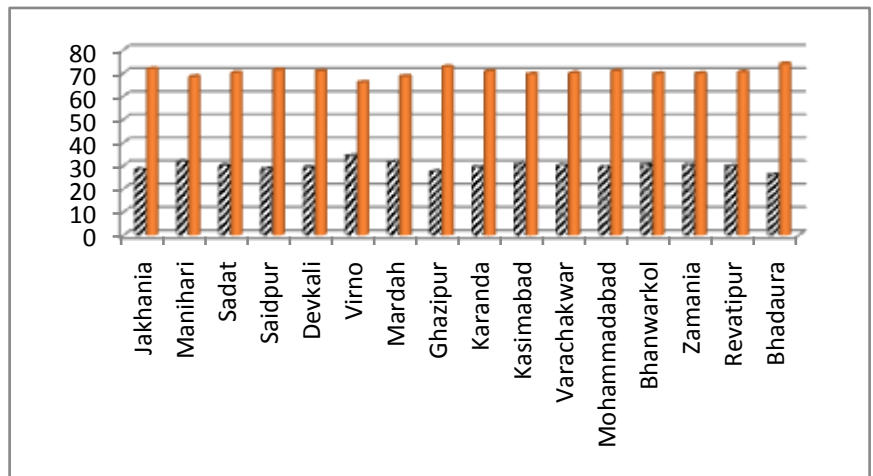
## जनपद में विकासखण्डवार आश्रितानुपात का दशकीय तुलनात्मक अध्ययन

1991, 2001 एवं 2011 की निम्नलिखित तालिकाओं पर दृष्टिपात करने से यह उद्घाटित होता है कि गाजीपुर जनपद में आश्रितानुपात का कुल प्रतिशत लगातार बढ़ा है और अकार्मिक जनसंख्या का प्रतिशत लगातार कम हुआ है।

तालिका 01

गाजीपुर जनपद का दशकीय अध्ययन (1991-2011)

Blocks	1991		
	Worker %	Non Worker %	Dependent Ratio
Virno	34.06	65.94	193.60
Manihari	31.62	68.38	216.26
Mardah	31.51	68.49	217.36
Kasimabad	30.48	69.52	228.08
Bhanwarkol	30.33	69.67	229.71
Zamania	30.2	69.8	231.13
Varachakwar	30.06	69.94	232.67
Sadat	29.94	70.06	234.00
Revatipur	29.64	70.36	237.38
Karanda	29.27	70.73	241.65
Devkali	29.22	70.78	242.23
Mohammada bad	29.18	70.82	242.70
Saidpur	28.63	71.37	249.28
Jakhania	28.28	71.72	253.61
Ghazipur	27.4	72.6	264.96
Bhadaura	26.03	73.97	284.17
<b>Total Rural</b>	<b>29.66</b>	<b>70.34</b>	<b>237.15</b>
<b>Total Urban</b>	<b>23.47</b>	<b>76.53</b>	<b>326.08</b>
<b>Total District</b>	<b>29.2</b>	<b>70.8</b>	<b>242.47</b>



आनन्द कुशवाहा (2017) गाजीपुर जनपद में आश्रितानुपात का विकासखण्डवार दशकीय वश्लेषण

## How to Cite:

आनन्द कुशवाहा (Dec 2017) गाजीपुर जनपद में आश्रतानुपात का विकासखण्डवार दशकीय वश्लेषण

*International Journal of Economic Perspectives*, 11(1), 284-289

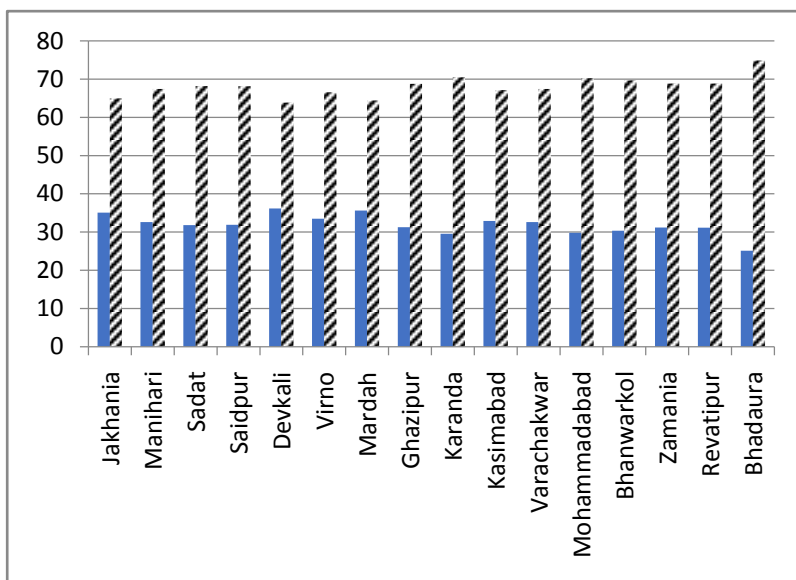
Retrieved from: <http://ijeponline.com/index.php/journal>.

1991 धि तुख.कु.क.द.स.वु.द.क.ज.तु.न.ए.ल.स.व.फ./क.द.व.क.ज.र.कु.क.र. ठ.न.क.क.फ.द.क.ल. [क.म. 193-60%] ए.ए. , ओ.ए. ल.स.दे.फ.ज.क.ल. [क.म. 242-23%] ग.ए. तु.न.द.क.द.य.व.क.ज.र.वु.क.र. 242-47% ग.स. , ओ.ब.ल.स.दे.व.क.ज.र. अनुपात वाले विकासखण्डों में क्रमशः न.द.य.ह. [242-23%] द.ज.म.क. [241-65%] ज.र.ह.ि.ज. [237-38%] ल.क.न.क. [234-00%] ओ.क.ज.प.ज. [232-67%] त.क.फ.ु. [231-13%] ठ.न.ज.क.स. [229-71%] द.क.ल.ए.क.क.न. [228-08%] ए.ज.न.ग. [217-36%] , ओ.ए. ए.फ.ु.ग.क. [216-26%] फ.द.क.ल. [क.म. ग.स. र.फ.क. तु.न.ह. ; व.क.ज.र.कु.क.र. ल.स.व.फ./क.द. व.क.ज.र.कु.क.र. ओ.क.स. फ.द.क.ल. [क.म.क.ए. ए.ए.ए.क.क.न. [242-70%] ल.ह.ि.ज. [249-28%] त. [क.फ.ु. [253-61%] ख.त.ह.ि.ज. [264-64%] , ओ. ठ.न.क.क. [284-17%] फ.द.क.ल. [क.म. ग.ए. त.द.ह.ि. तु.न.द.क.द.य. उ.ख.ह. ; व.क.ज.र.कु.क.र. 326-08% , ओ.ख.त.ह.क. 237-15% ग.ए.

र.क.फ.य.द.क. ल. [ ; क & 02

व.क.ज.र.कु.क.र. का दशकीय अध्ययन 1991-2001

Blocks	2001		
	Worker %	Non Worker %	Dependent Ratio
Devkali	36.15	63.85	176.63
Mardah	35.63	64.37	180.66
Jakhania	35.09	64.91	184.98
Virno	33.5	66.5	198.51
Kasimabad	32.91	67.09	203.86
Manihari	32.62	67.38	206.56
Varachakwar	32.6	67.4	206.75
Saidpur	31.88	68.12	213.68
Sadat	31.83	68.17	214.17
Ghazipur	31.27	68.73	219.80
Zamania	31.18	68.82	220.72
Revatipur	31.16	68.84	220.92
Bhanwarkol	30.35	69.65	229.49
Mohammadabad	29.8	70.2	235.57
Karanda	29.55	70.45	238.41
Bhadaura	25.13	74.87	297.93
<b>Total Rural</b>	<b>31.92</b>	<b>68.08</b>	<b>213.28</b>
<b>Total Urban</b>	<b>24.97</b>	<b>75.03</b>	<b>300.48</b>
<b>Total District</b>	<b>31.39</b>	<b>68.61</b>	<b>218.57</b>



ल.क.र. & फ.त.क. ल. [ ; धि. ; इ.फ. = द.क. 2005] व.क.ल. , ओ.ए. ल. [ ; क.ओ.क. ] फ.त.क. ल. [ ; धि. ; द.क. ; क.य. ; ] ख.त.ह.ि.ज.

2001 धि तुख.कु.क.द.स.वु.द.क.ज.तु.न.ए.ल.स.व.फ./क.द.व.क.ज.र.कु.क.र. ठ.न.क.क.फ.द.क.ल. [क.म. 176-63%] ए.ए. , ओ.ए. ल.स.दे.न.द.य.ह. फ.द.क.ल. [क.म. 198-51%] ग.ए. तु.न.द.क.द.य.व.क.ज.र.वु.क.र. 218-57% ग.स. , ओ.ब.ल.स.दे.व.क.ज.र. अनुपात वाले विकासखण्डों में क्रमशः सादात(214-17%) ल.ह.ि.ज. [213-68%] ओ.क.ज.प.ज. [206-56%] ए.फ.ु.ग.क. [206-56%] द.क.ल.ए.क.क.न. [203-86%] फ.ज.क.ल. [198-51%] त. [क.फ.ु. [184-98%] ए.ज.न.ग. [176-63%] फ.द.क.ल. [क.म. ग.स. र.फ.क. तु.न.ह. ; व.क.ज.र.कु.क.र. ल.स.व.फ./क.द. व.क.ज.र.कु.क.र. ओ.क.स. फ.द.क.ल. [क.म.क.ए. ए.ख.त.ह.ि.ज. [219-80%] त.क.फ.ु. [220-72%] ज.र.ह.ो.ज. [220-92%] ठ.न.ज.क.स. [229-49%] ए.ए.ए.क.क.न. [235-57%] द.ज.म.क. [238-41%] , ओ. ठ.न.क.क. [297-93%] फ.द.क.ल. [क.म. ग.ए. त.द.ह.ि. तु.न.द.क.द.य. उ.ख.ह. ; व.क.ज.र.कु.क.र. 300-48% , ओ.ख.त.ह.क. 213-68% ग.ए.

## How to Cite:

आनन्द कुशवाहा (Dec 2017) गाजीपुर जनपद में आश्रितानुपात का विकासखण्डवार दशकीय वश्लेषण

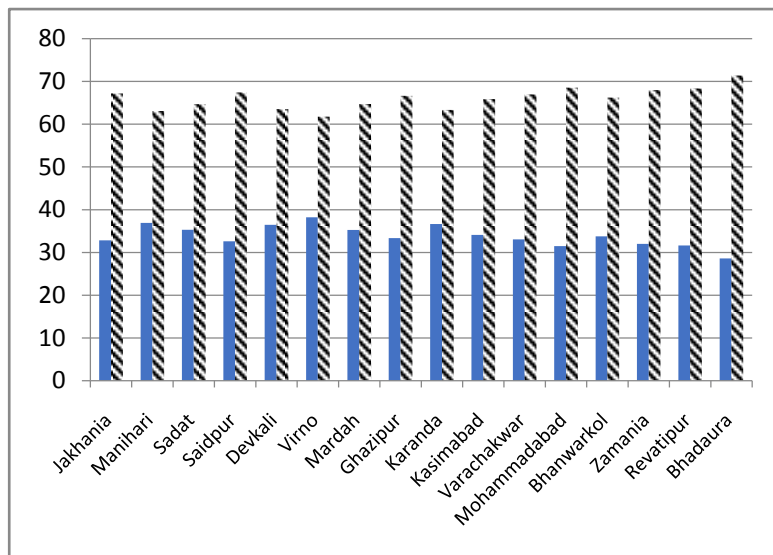
*International Journal of Economic Perspectives*, 11(1), 284-289

Retrieved from: <http://ijeponline.com/index.php/journal>.

rkfydk l a; k & 03

vkfJrkujkr का दशकीय अध्ययन %cfr'kr e# 2011

fodkl [k.M	dkfebd tul a; k %	vdkfebd tul a; k %	vkfJr vuqjkr %
Bhadaura	28.61	71.39	249.53
Mohammada bad	31.47	68.53	217.76
Revatipur	31.65	68.35	215.96
Zamania	32.02	67.98	212.3
Saidpur	32.59	67.41	206.84
Jakhania	32.82	67.18	204.69
Varachakwar	33.04	66.96	202.66
Ghazipur	33.35	66.65	199.85
Bhanwarkol	33.77	66.23	196.12
Kasimabad	34.1	65.9	193.26
Mardah	35.27	64.73	183.53
Sadat	35.32	64.68	183.13
Devkali	36.47	63.53	174.2
Karanda	36.65	63.35	172.85
Manihari	36.93	63.07	170.78
Virno	38.22	61.78	161.64
<b>Total Rural</b>	<b>33.75</b>	<b>66.25</b>	<b>196.3</b>
<b>Total Urban</b>	<b>27.59</b>	<b>72.41</b>	<b>262.45</b>
<b>Total District</b>	<b>33.28</b>	<b>66.72</b>	<b>200.48</b>



l kr & ftyk l kf; dh; if=dk 2015] vfkZ, oa l a; k c0kx] ftyk l kf; dh; dk; ky; ] xkthij

v/; ; u {ks= कृषि प्रधान अर्थव्यवस्था वाला जनपद है। अतः यहाँ पर ग्रामीण क्षेत्रों (196.30%½ dh vi {kk uxjh; {ks=ka ea vkfJr vuqjkr %262.45%½vf/kd ik; k tkrk gA bl dk rkRi ; L ; g gvrk fd v/; ; u {ks= ds xkeh.k {ks=ka ea cfr 100 dkfebd tul a; k ij 196-30% vdkfebd rFkk uxjh; {ks=ka ea cfr 100 dkfebd tul a; k ij 262-45% vdkfebd tul a; k dk 0kj gA xkeh.k vpyka ea cpyr कृषि अर्थव्यवस्था यहाँ पर कम आश्रित vuqjkr grq mRrjnk; h gA uxjh; {ks=ka ea 0; kol kf; d l j puk m | ks c/ku gkthi g\$ t gk; l k{kj o dशल श्रमिकों की अधिक माँग jgrh gA xkthij tuin ea l c l s vf/kd vkfJrkujkr 0nkjk fodkl [k.M %249-53%½ ea , oa l c l s de fojuka fodkl [k.M ea %161-64%½ gA tuin dk dty vkfJr vuqjkr 200-48% g\$ , oa bl l s de vkfJr vuqjkr okys विकासखण्डों में क्रमशः गाजीपुर (199-85%½ 0kjdksy %196-12%½ dkfl ekckn %193-26%½ ejng %183-53%½ l knkr %183-13%½ nodyh %174-20%½ dj.Mk %172-85%½ efugkjh %170-78%½ , oa fojuka %161-64%½ fodkl [k.M gA tui nh; आश्रित अनुपात से अधिक अनुपात वाले विकासखण्डों में क्रमशः वाराचवर (202-66%½ t {kfu; ka %204-69%½ l s ij %206-84%½ tekfu; k %212-30%½ jorhij %215-96%½ egjEnckn %217-76%½ , oa 0nkjk %249-53%½ fodkl [k.M gA tc d h tuin dk dty uxjh; vkfJrkujkr 262-45% , oa xkeh.k 196-30% gA

## How to Cite:

आनन्द कुशवाहा (Dec 2017) गाजीपुर जनपद में आश्रतानुपात का वकासखण्डवार दशकीय वश्लेषण  
*International Journal of Economic Perspectives*, 11(1), 284-289  
Retrieved from: <http://ijeponline.com/index.php/journal> .

निशकश –

tuin ds n'kdhi; विश्लेषणात्मक अध्ययन में ज्ञात होता है कि कार्मिक जनसंख्या कम तथा अकार्मिक  
tul a; k vf/kd gA दोनों में भले ही क्रमशः 1991, 2001 एवं 2011 में वृद्धि पायी गयी है फिर भी स्थिति संतोषजनक  
ugha gA de dlfed tul a; k ds QyLo: i vkfJrkuijkr vf/kd ik; k tkrk gA कृषि प्र/कु {ks= gkus ds dkj.k  
vf/kd tul a; k कृषक है। {ks= ea m | ks /kl/ka dk v0ko gS tks fu/kZrk o de vk; ds fy, ftEenjk gA v/; ; u  
{ks= ea 0; kifjd कृषि तथा कृषि पर आधारित लघु एवं कुVार उद्योगों को विकसित करने की आवश्यकता है। जिससे  
vkfJrkuijkr de gks सके और विकसित राष्ट्र की संकल्पना dks ; FkkEk : i fn; k tk l dA tuin ea dk; Zkhy  
tul a; k ij xkeh.k {ks=ka ds vi{kk uxjh; {ks=ka ea vkfJrkuijkr dk 0kj vf/kd gA ftl s dk; Zkhy tul a; k dks  
c<kok ndj de fd; k tk l drk gS vkj ftl {ks= ea dk; Zkhy tul a; k ftruh vf/kd , oa dksky ; 0r gksxi ogka  
ml ij vkfJr tul a; k mruh gh de ik; h tk; xhA bl s ; g {ks= fodkl dh volFkk dh vkj vxj j gks l drk  
gA

## References

1. सिंह जगदीश एवं के०एन० (2009) – “आर्थिक भूगोल के मूल तत्व,” ज्ञानोदय प्रकाशन, गोरखपुर।
2. fl g] t0] fl g] d0, u0 , oa iVsy] vkj0ch0 % '0kjr %l lre l d j .k% Kkukn; çdk'ku xkj [ki gA
3. Om Prakash (1973) “Population Geography of Uttar Pradesh” Ph.D. Thesis, B.H.U.
4. Chandra, R.C. and Sindhu Manjit (1980) “Introduction to Population Geography” Kalyani Publishers, New Delhi.
5. ftyk l kf[; dh; i f=dk 1991] 2001 , oa 2015] vfkZ , oa l a; k ç0kx] ftyk l kf[; dh; dk; kÿ; ] xkthi gA
6. ftyk tux.kuk gLr i(Lrdk] 2011 tuin xkthi gA